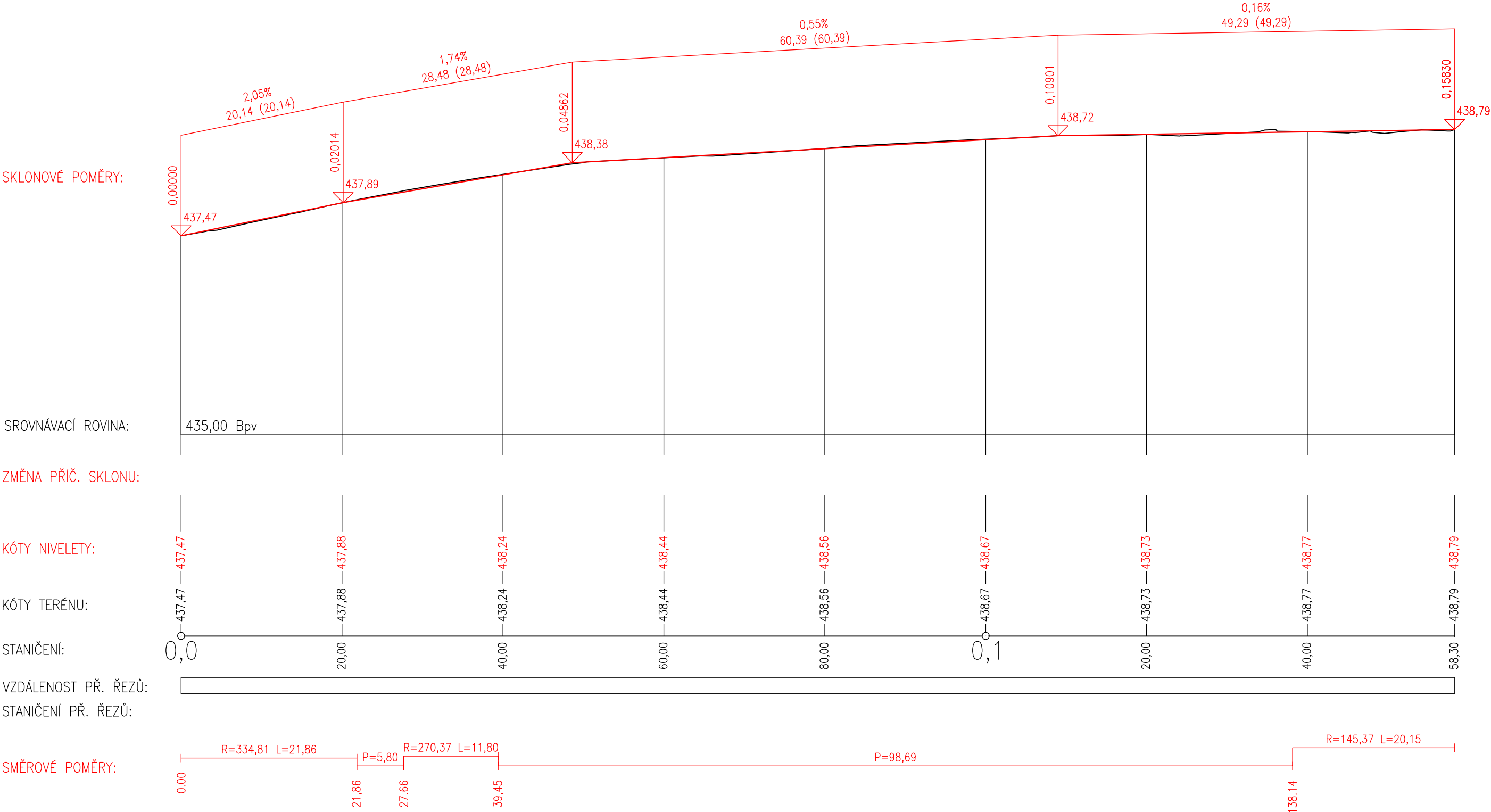




Podrobný podélný profil:  
M 1:500/50  
Rozsah: km 0,00000 - km 0,15830

KRAJ:	
KATASTRÁLNÍ ÚZEMÍ:	
PARCELY:	
DRUH POZEMKŮ:	



ZHOTOVITEL :  <b>ZESA s r.o.</b> L.B. Schneidera 414/2, 370 01 České Budějovice tel: +420 386 322 910, web: www.zesa.cz			AUTORIZAČNÍ RAZÍTKO : 	
KRESLIL : Ing. Andrea Černá	ZODP. PROJEKTANT : Ing. Radek Lukeš	SCHVÁLIL : Ing. Radek Lukeš	STUPEŇ DOK. :	PDPS
OBJEDNATEL : Město Třeboň, Palackého nám. 46/II, Třeboň 379 01			Č. ZAKÁZKY :	22/02
PROJEKT : Oprava zpevněného pruhu v ul. Svobody (úsek Riegrova-Táboritská), Třeboň			DATUM :	03/2022
			FORMÁT :	3xA4
			MĚŘÍTKO :	1:500/50
OBJEKT : SO 101 – Oprava zpevněného pruhu v ul. Svobody (úsek Riegrova-Táboritská), Třeboň			Č. PŘÍLOHY :	Č. PARÉ :
PŘÍLOHA : PODÉLNÝ PROFIL			03	